

**Titolo Progetto:** INFORMATIZZAZIONE E ALLESTIMENTO PER LA STAMPA DEI FOGLI DELLA CARTA GEOLOGICA D'ITALIA A SCALA 1/50.000" e "CARTA GEOLOGICA E GEOTEMATICA 10K. ALLESTIMENTO DELLA NUOVA BANCA DATI E DEL CONTINUO TERRITORIALE REGIONALE E DELLE FUNZIONI DI STAMPA DA BD

**Soggetto proponente:**CARMIGNANI LUIGI

**Descrizione Progetto: Obiettivi / Finalità**

Allestimento e stampa editoriale di cartografia geologica a partire da banca dati in relazione ai progetti: "INFORMATIZZAZIONE E ALLESTIMENTO PER LA STAMPA DEI FOGLI DELLA CARTA GEOLOGICA D'ITALIA A SCALA 1/50.000" e "CARTA GEOLOGICA E GEOTEMATICA 10K. ALLESTIMENTO DELLA NUOVA BANCA DATI E DEL CONTINUO TERRITORIALE REGIONALE E DELLE FUNZIONI DI STAMPA DA BD"

**Indicazione del Responsabile Progetto**

CARMIGNANI LUIGI

*Il Responsabile del Progetto (programma o fase di esso) garantisce il rispetto delle modalità di espletamento della collaborazione oggetto del contratto stesso, al solo fine di valutare la rispondenza del risultato con quanto richiesto e la sua funzionalità rispetto agli obiettivi prefissati.*

**Eventuale descrizione COMPLESSIVA Progetto Obiettivo / Finalità**

Allestimento e stampa editoriale di cartografia geologica a partire da banca dati in relazione ai progetti: "INFORMATIZZAZIONE E ALLESTIMENTO PER LA STAMPA DEI FOGLI DELLA CARTA GEOLOGICA D'ITALIA A SCALA 1/50.000" e "CARTA GEOLOGICA E GEOTEMATICA 10K. ALLESTIMENTO DELLA NUOVA BANCA DATI E DEL CONTINUO TERRITORIALE REGIONALE E DELLE FUNZIONI DI STAMPA DA BD"

*Dovranno essere indicate le fasi/sottofasi e i tempi di realizzazione del progetto (arco di tempo complessivo). Si richiede di prevedere i tempi di realizzazione anche per le fasi del progetto che si estendono oltre l'anno, anche se in modo meno puntuale. Nell'ultima colonna devono essere indicati i risultati che si intende raggiungere per ciascuna fase. Il numero delle fasi deve essere proporzionato alla durata del contratto di collaborazione.*


	<b>Descrizione fasi e sottofasi Progetto</b>	<b>Tempi di realizzazione (n. mesi)</b>	<b>Obiettivi delle singole fasi</b>
1	Realizzazione dell'impianto colori, dei segni convenzionali e degli schemi a contorno per la definizione dello schema generale della carta geologica, in	3	Creare uno schema completo della carta geologica, che contenga l'indicazione di come si vogliono rappresentare nella stampa

	funzione delle informazioni contenute nella BD		editoriale definitiva le informazioni contenute nella BD
2	Importazione delle informazioni contenute nella BD in ambiente editoriale (Sistemi operativi MacOS e software di grafica vettoriale) e loro vestizione editoriale	3	Associare a tutte le informazioni di uno stesso tipo contenute nella BD uno stesso colore e/o uno stesso segno convenzionale
3	Correzione e collaudo geometrico-geologico ed editoriale delle informazioni trasferite nell'ambiente editoriale dalla BD	3	Verificare l'esatta rappresentazione di un informazione derivata dalla BD e la sua esatta posizione geometrica nel sistema geografico di riferimento
4	Allestimento file definitivi per la stampa editoriale della cartografia geologica	3	Elaborare il file definitivo, contenente tutte le informazioni della BD, esattamente rappresentate con colori e simbologie appropriate, per la trasmissione alla Ditta che provvederà alla stampa editoriale della carta geologica


Le attività sopra descritte potranno ripetersi anche in maniera sovrapposta nel corso del periodo di riferimento

**Durata Progetto [giorni/mesi]: 0/12**

Il Proponente

  
\_\_\_\_\_


Il Responsabile Progetto  
per accettazione della responsabilità

  
\_\_\_\_\_

Il Collaboratore

\_\_\_\_\_

Il Rettore

  
\_\_\_\_\_